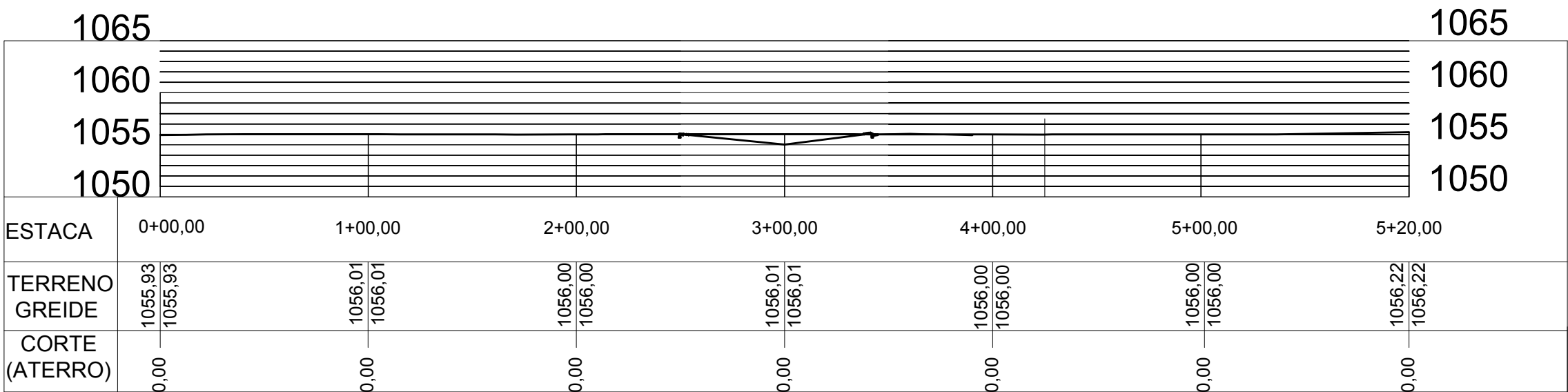
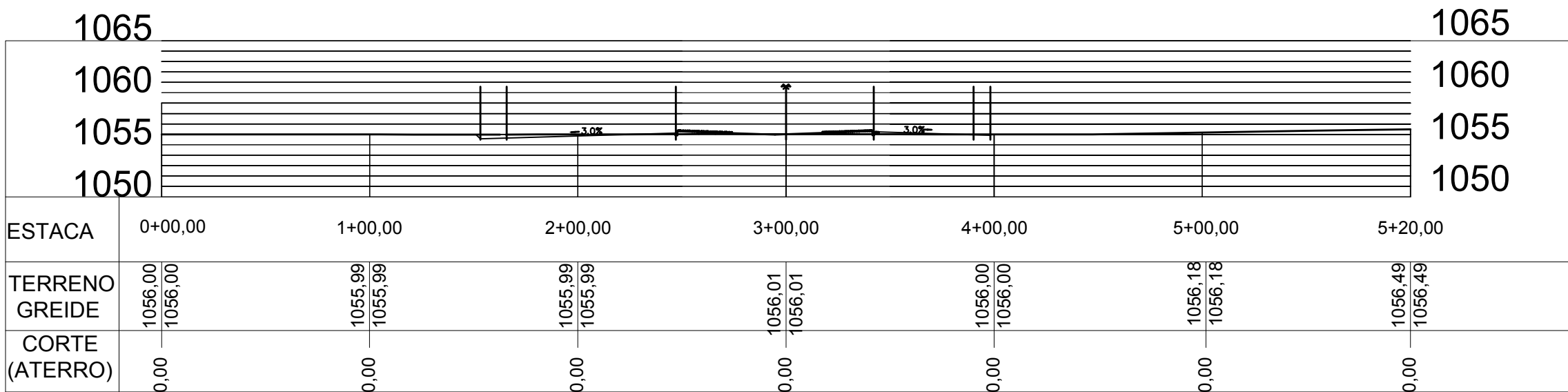



EIXO 7  
Escala Horizontal: 1:500  
Escala Vertical: 1:500




EIXO 8  
Escala Horizontal: 1:500  
Escala Vertical: 1:500



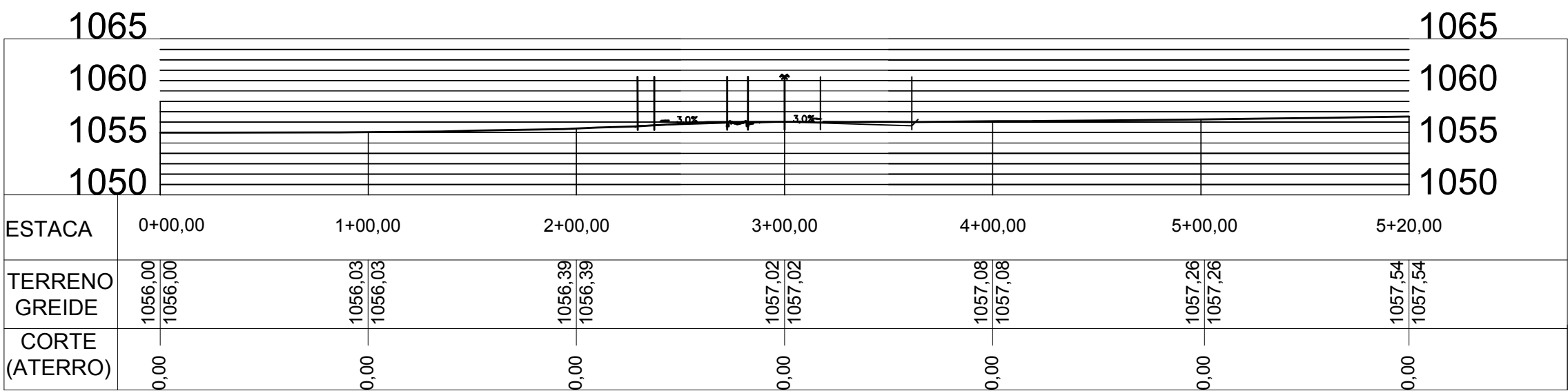
EIXO 9  
Escala Horizontal: 1:500  
Escala Vertical: 1:500



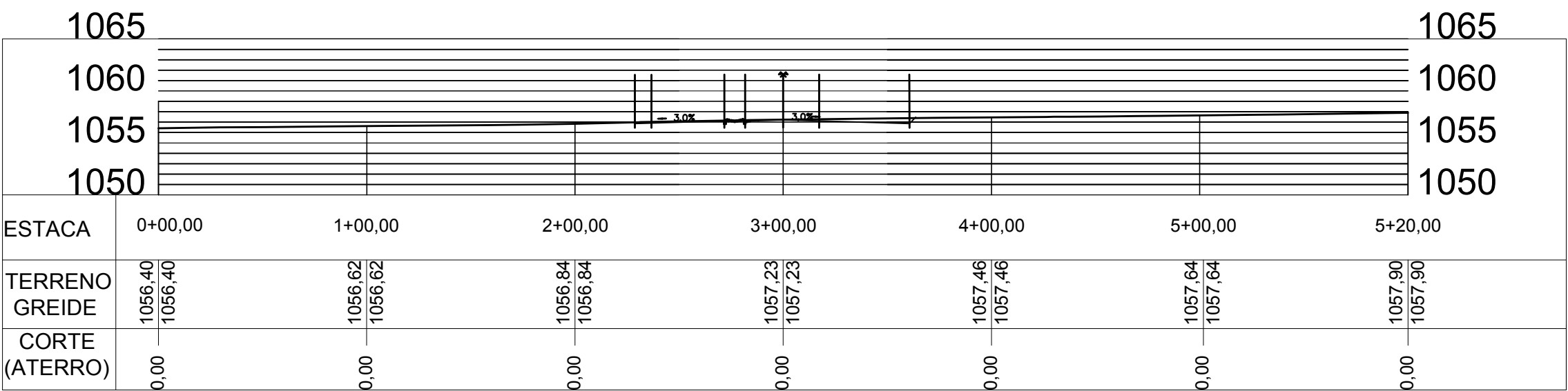
EIXO 10  
Escala Horizontal: 1:500  
Escala Vertical: 1:500

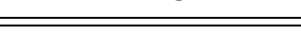


EIXO 11  
Escala Horizontal: 1:500  
Escala Vertical: 1:500



EIXO 12  
Escala Horizontal: 1:500  
Escala Vertical: 1:500



REVISÕES				LEGENDA	ESPECIFICAÇÕES COMPLEMENTARES	ACESSO CENTRO DE CONVENÇÕES - UNIPAM																			
Nº	DESCRIÇÃO	DATA	ASSINATURA		<b>OBSERVAÇÕES:</b> 01. O GREIDE DE TERRAPLENAGEM REFERE-SE AO NÍVEL DA TERRAPLENAGEM. 02. AS MEDIDAS ESTÃO NAS UNIDADES MÉTRICAS EXCETO ONDE INDICADA.	PROP. CENTRO UNIVERSITÁRIO DE PATOS DE MINAS -UNIPAM		PROJETO DE DUPLICAÇÃO E ACESSO EM ESTRADAS VICINAIS NO MUNICÍPIO DE PATOS DE MINAS – MG TRECHO: SUMARÉ – PMS 010						CARIMBO PREFEITURA:											
						PROJETO STELLA MARA SILVA RODRIGUES - CREA 45264/D-MG		SEÇÕES TRANSVERSAIS			LOCAL: RODOVIA: LIGAÇÃO TRECHO: KM 0+000 AO KM 1+400														
						ÁREA TERR		ÁREA ACRESCER		ÁREA OCUP		ÁREA TOTAL		ESCALA 1:1000		DATA nov/2017				PROJETO PROJETO TERRAPLENAGEM		ARQUIVO		FOLHA 02/12	